











Édouard-Montpetit






Plan d'accès

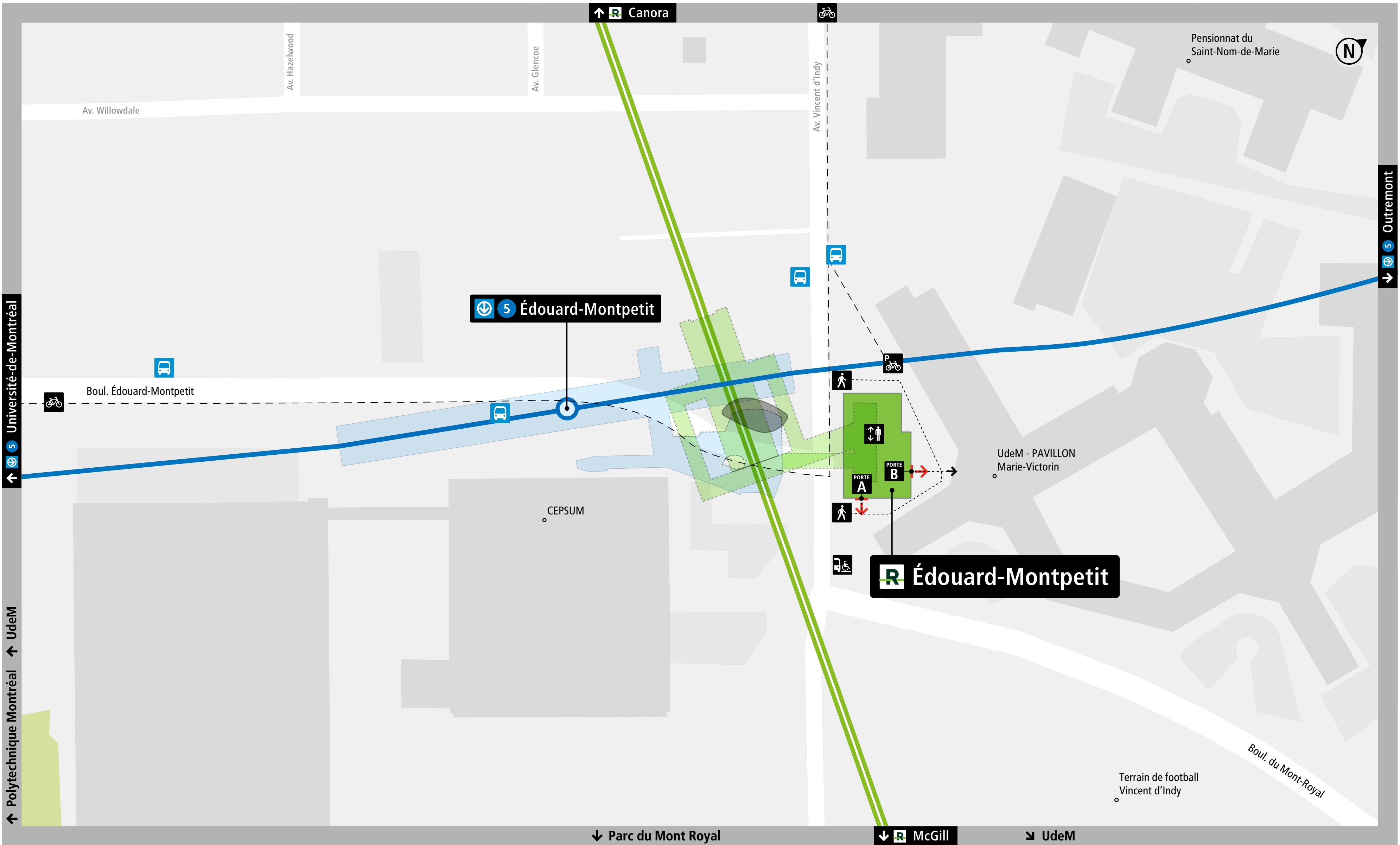
 80, avenue Vincent d'Indy, Outremont

LÉGENDE

-  Station REM
-  Ligne A REM
-  Sortie de station
-  Ascenseur

-  Station de métro
-  Ligne 5 Bleue
-  Édicule
-  Accès souterrain
-  STM Arrêt de bus

-  Débarcadere transport adapté
-  Circulation piétonne -----
-  Porte
-  Piste cyclable — — —
-  Stationnement vélo

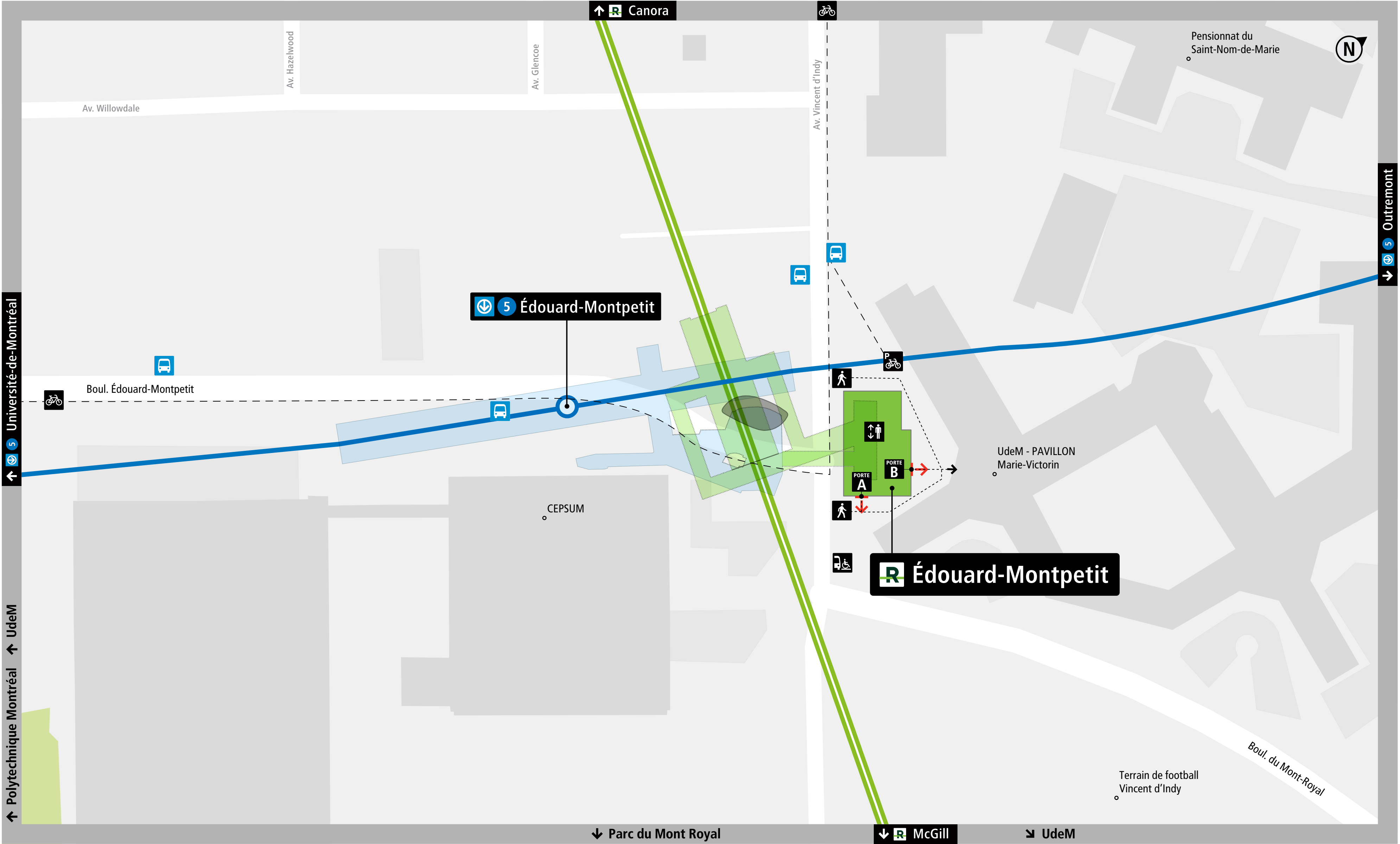


    rem.info

Ce plan représente le réseau du Réseau express métropolitain (REM) en mai 2023. Il ne constitue pas une carte routière du territoire. Toute reproduction totale ou partielle du présent document ou de son contenu est interdite à moins d'une autorisation spéciale du REM. Conception et réalisation : REM | Dépôt légal 2023



Édouard-Montpetit



Access map

80, avenue Vincent d'Indy, Outremont

LEGEND

- REM station
- REM line A
- Station exit
- Elevator
- Metro station
- Line 5 Blue
- Edicule
- Underground access
- STM Bus stop

- Reduced mobility drop-off
- Pedestrian traffic
- Doorway
- Bike path
- Bike parking

f x i rem.info

This map shows the Réseau express métropolitain (REM) network in May 2023. It is not a roadmap of the area. Any reproduction or distribution, in whole or in part, is prohibited with special permission from REM.
Design and production: REM | Legal Deposit: 2023